

Sonntag, 5. Juli 2026

Verkehrsinformationen

Sperrungen und Umleitungen

Rüeggisberg

LIEBE ANWOHNERINNEN UND ANWOHNER

Eiserne Männer, pfeilschnelle Frauen und Emotionen pur – Es ist wieder Triathlonzeit. Am Sonntag, 5. Juli 2026 findet der 6. IRONMAN Switzerland Thun statt. Über 2'000 Athleten aus über 50 Nationen kämpfen um die Qualifikation für die IRONMAN Weltmeisterschaft.

Für den kommenden Wettkampf sind wie im letzten Jahr im Rahmen der Sicherheit einige Strassensperrungen unumgänglich. Im Raum Thun, Stockental, Gürbetal bis Belp und Gantrisch ist mit Verkehrsbehinderungen und längeren Wartezeiten zu rechnen. Bitte informieren Sie sich frühzeitig über die Verkehrseinschränkungen und alternative Zu-/ und Wegfahrtmöglichkeiten unter www.bit.ly/anwohner.

Die Radstrecke führt von Thun über Thierachern, Seftigen und Kirchdorf nach Belp und via Toffen auf der Thun- und Riggisbergstrasse nach Riggisberg. Durch Riggisberg verläuft die Strecke auf der Graben- und Schwarzenburgstrasse weiter nach Wislisau und kommt via Rüscheegg und Rüti auf der Gurnigelstrasse fast nach Riggisberg zurück, bevor die Abfahrt auf der Burgsteinstrasse nach Wattenwil folgt. Ab Wattenwil führt die Strecke via Pohlern und Reutigen zurück nach Thun. Auf der Radstrecke ist mitfahrender Verkehr nicht gestattet. Wo nicht anders gekennzeichnet, ist das Fahren in Gegenrichtung zu den Athleten erlaubt, eine Ausnahme bilden hier die Abschnitte Riggisberg, Schwarzenburgstrasse – Helgisried sowie Wislisau – Rüscheegg Graben – Rüti b.R. – Plötsch – Burgsteinstrasse bis Wattenwil. Hier ist die Strecke in beiden Richtungen gesperrt. Wir bitten Sie, am Veranstaltungstag möglichst auf Fahrten zu verzichten. Es ist generell mit Wartezeiten zu rechnen, bitte planen Sie genug Zeit für Ihre Fahrt ein.

STRASSENSPERRUNG VON 07.30 – 16.30 UHR

Folgende Strassen sind gesperrt:

- Riggisberg-/ Grabenstrasse ist von Rümligen in Richtung Riggisberg bis Riggisberg gesperrt.
- Schwarzenburgstrasse ist zwischen Riggisberg – Helgisried in beiden Richtungen gesperrt.
- Die Strasse zwischen Wislisau und Rüti b. Riggisberg ist in beiden Richtungen gesperrt.
- Gurnigelstrasse ist zwischen Burgsteinstrasse – Rüti b. Riggisberg in beiden Richtungen gesperrt.
- Burgsteinstrasse ist zwischen Gurnigelstrasse – Wattenwil in beiden Richtungen gesperrt.

Wir bitten Sie, wenn möglich, an diesem Tag auf das Auto zu verzichten.

WEGFAHRT RÜEGGISBERG

Nach Riggisberg via Mättwil – Hasli.

Nach Gürbetal / Wattenwil / Thun via Riggisberg und Grabenstrasse nach Thurnen.

Nach Belp und Kehrsatz via Längenberg.

Nach Rüscheegg / Schwarzenburg / Gurnigel via Wislisau – Mamishaus. Zwischen Helgisried-Rohrbach, Post und Wislisau ist die Durchfahrt nur stark erschwert möglich, es ist mit langen Wartezeiten zu rechnen. Alternativ ist eine Umleitung nach Schwarzenburg / Rüscheegg / Gurnigel via Niederscherli signalisiert.

ZUFAHRT RÜEGGISBERG

Von Belp/ Kehrsatz ist eine Umleitung via Längenberg signalisiert.





Aus dem Gürbetal: Signalisierte Umleitung via Belp / Kehrsatz.

Aus Riggisberg: Via Hasli – Mättwil

Aus Rüscheegg/ Schwarzenburg: Durchfahrt Wislisau – Helgisried-Rohrbach, Post stark erschwert möglich, es ist mit langen Wartezeiten zu rechnen. Alternativ ist eine Umleitung via Niederscherli signalisiert.



LEGENDE

-  Umleitungen
-  Durchfahrt nur in Pfeilrichtung gestattet
-  Strasse in beiden Richtungen gesperrt
-  Wechselsverkehr

ÖFFENTLICHER VERKEHR

Die Postauto-Linien Riggisberg - Schwarzenburg /Rüschegg werden in beiden Richtungen via Riggisberg, Hasli – Rüeggisberg, Mättwil – Rüeggisberg – Helgisried-Rohrbach, Post umgeleitet. Die weiteren Linien in der Region verkehren auf den gewohnten Strecken. Postauto informiert vor Ort über Haltestellen, welche verschoben oder nicht bedient werden und der Online-Fahrplan wird angepasst.

WEITERE VERKEHRSINFORMATIONEN

Alle Verkehrsinformationen sowie eine Karte mit den Sperrungen und Umleitungen finden Sie mit dem QR-Code sowie hier: www.bit.ly/anwohner und <http://www.bit.ly/radstrecke>



Bei weiteren Fragen bezüglich den Verkehrsinformationen stehen wir Ihnen vor und während dem Rennwochenende gerne für Auskünfte zur Verfügung.

Für Ihr Verständnis bedanken wir uns herzlich.

IRONMAN Switzerland AG
Ringstrasse 20, 8600 Dübendorf



Mail: anwohner@ironman.com
Tel: 043 433 70 90